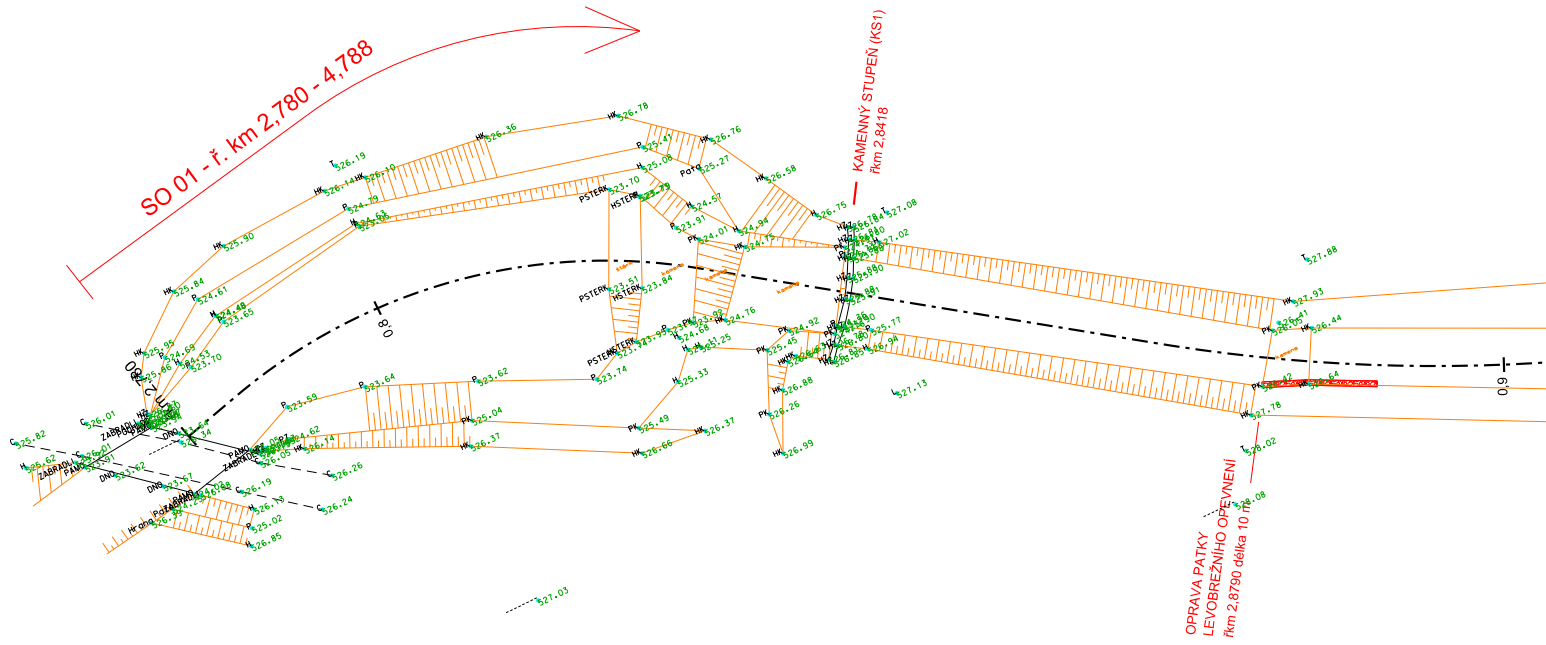
SO 01 - ř. km 2,780 - 4,788
KAMENNÝ STUPEŇ (KS1)
řkm 2,8418
OPRAVA PATKY
LEVOBŘEŽNÍHO OPEVNĚNÍ
řkm 2,8790 délka 10 m
2,780
0,8
0,9

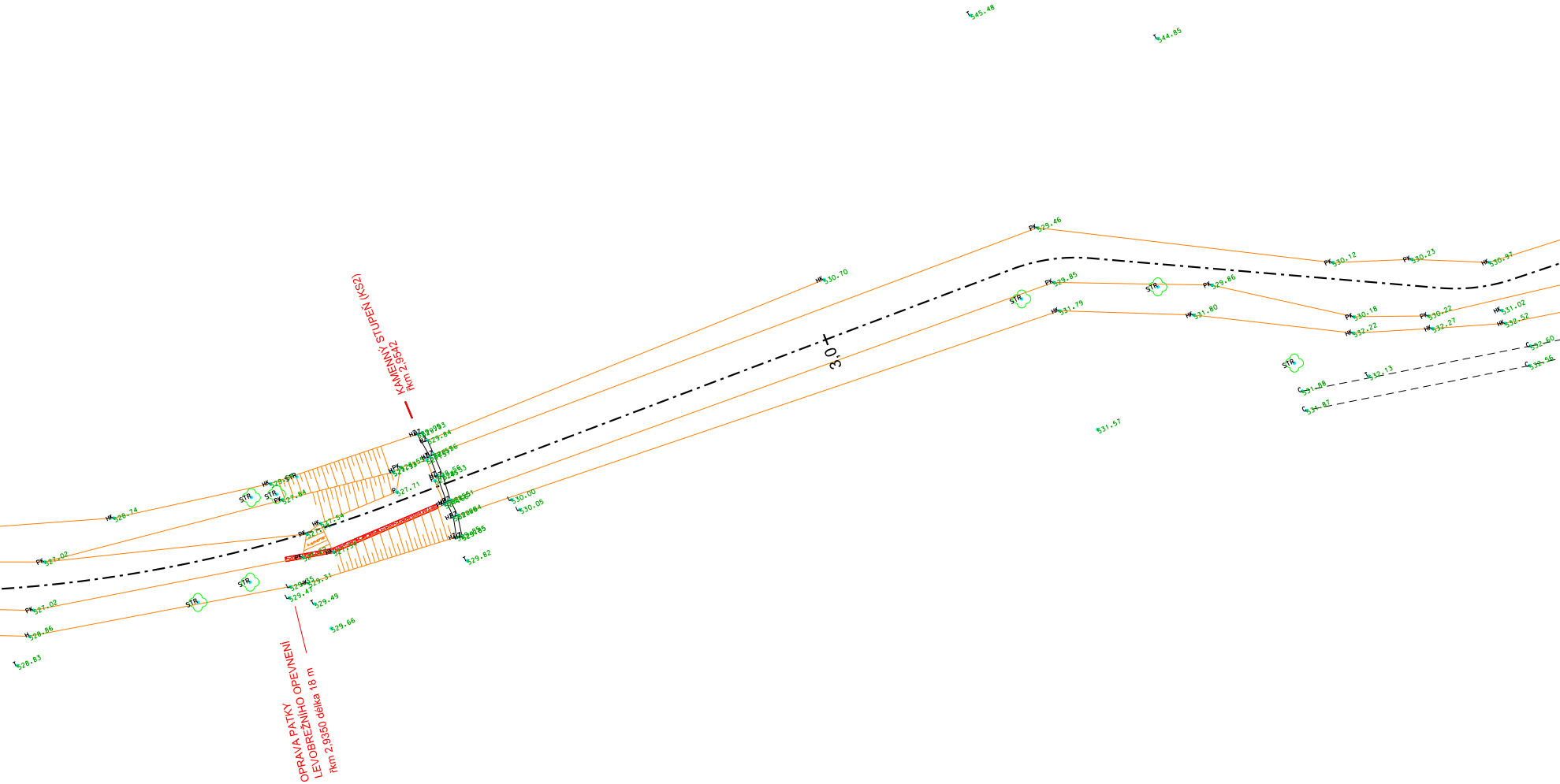

KAMENNÝ STUPEŇ (KS2)
ř.km 2,9542

OPRAVA PATKY
LEVOBŘEŽNÍHO OPEVNĚNÍ
ř.km 2,9350 délka 18 m

3,0
545.48
544.85
PK 529.46
HK 530.70
PK 530.12
PK 530.23
HK 530.97
PK 529.85
PK 529.86
STR
HK 531.79
HK 531.80
PK 530.18
PK 530.22
HK 531.02
HK 532.22
HK 532.27
HK 532.52
532.60
532.56
531.88
532.13
531.87
531.57
529.84
527.84
527.71
527.54
530.00
530.05
529.82
529.74
527.02
529.31
529.47
529.49
529.66
528.86
528.83


0.1
0.2
DN400
STR
PROBUST
T 546.95
T 545.08
T 541.52
T 538.44
T 540.14
T 538.79
T 538.55
T 534.47
T 536.08
P 531.95
P 531.71
P 531.29
P 531.85
P 531.81
P 531.98
H 534.47
T 535.19
T 535.37
H 534.98
C 534.12
C 534.15
C 534.62
C 535.16
C 535.15
C 535.75
C 535.83
C 536.64
C 536.65
T 536.95
C 536.94
C 533.40
C 533.35
C 532.93
C 532.91
533.11
C 533.69
536.21
C 536.13
C 536.15
PK 534.38
HK 535.47
HK 535.34
HK 535.39
HK 533.20
H 535.00
P 534.19
Potok

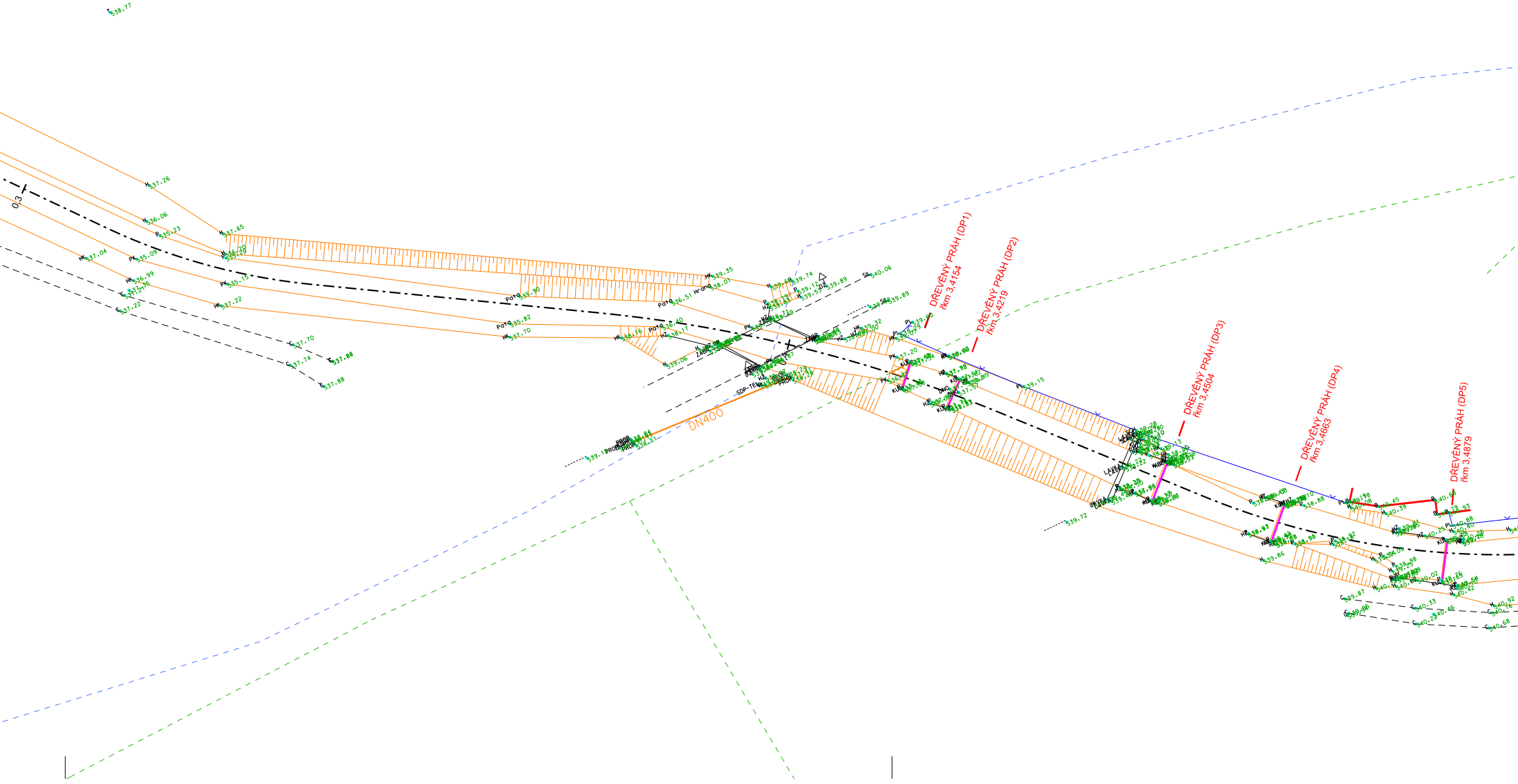
DŘEVĚNÝ PRÁH (DP1)
řkm 3,4154
DŘEVĚNÝ PRÁH (DP2)
řkm 3,4219
DŘEVĚNÝ PRÁH (DP3)
řkm 3,4504
DŘEVĚNÝ PRÁH (DP4)
řkm 3,4663
DŘEVĚNÝ PRÁH (DP5)
řkm 3,4879
DN400

LEGENDA:

- SDĚLOVACÍ VEDENÍ
- ELEKTRICKÉ VEDENÍ NN
- ELEKTRICKÉ VEDENÍ VN

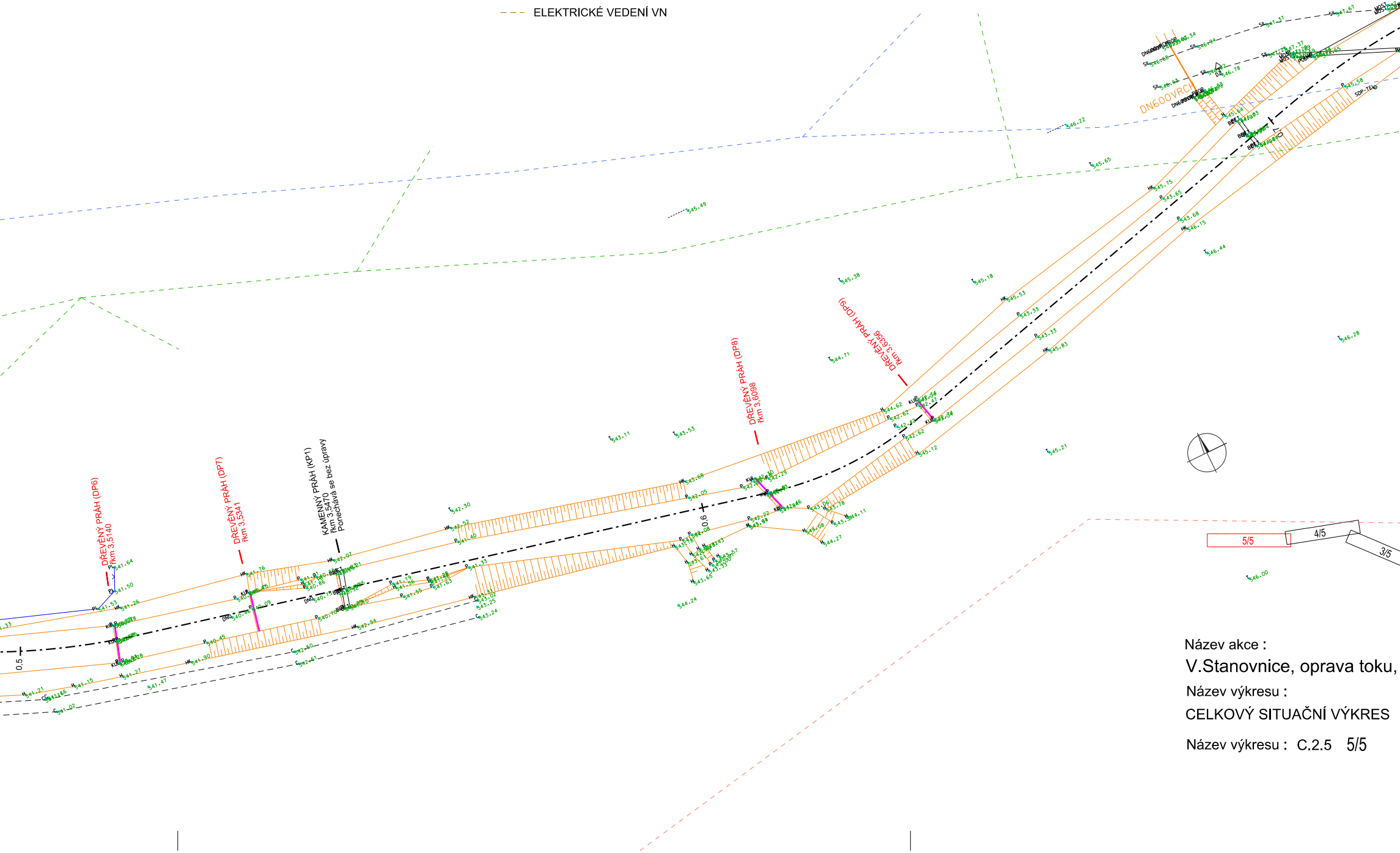
DŘEVĚNÝ PRÁH (DP6)
ř.km 3,5140
DŘEVĚNÝ PRÁH (DP7)
ř.km 3,5341
KAMENNÝ PRÁH (KP1)
ř.km 3,5470
Ponechává se bez úpravy
DŘEVĚNÝ PRÁH (DP8)
ř.km 3,6098
DŘEVĚNÝ PRÁH (DP9)
ř.km 3,6356
DN600VRCH
0,5
0,6
5/5
4/5
3/5

Název akce :
V.Stanovnice, oprava toku,

Název výkresu :
CELKOVÝ SITUAČNÍ VÝKRES

Název výkresu : C.2.5 5/5


T 547.35
H 547.39
T 546.46
H 546.36
P 545.56
P 545.36
P 545.58
HZ
H 545.39
P
RAMO 545.10
HZ
P
MOST
MOST
547.86
SH 547.78
547.77
DZ
H
SH
SH 547.87
SH 547.79
547.77
547.76
MOST
2/5
1/5

km 2,780 - 6,450

MĚŘITKO 1:500